

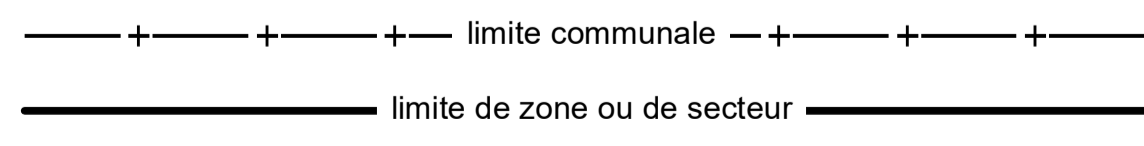
3.a. Règlement graphique - agglomération
Commune de URSCHENHEIM



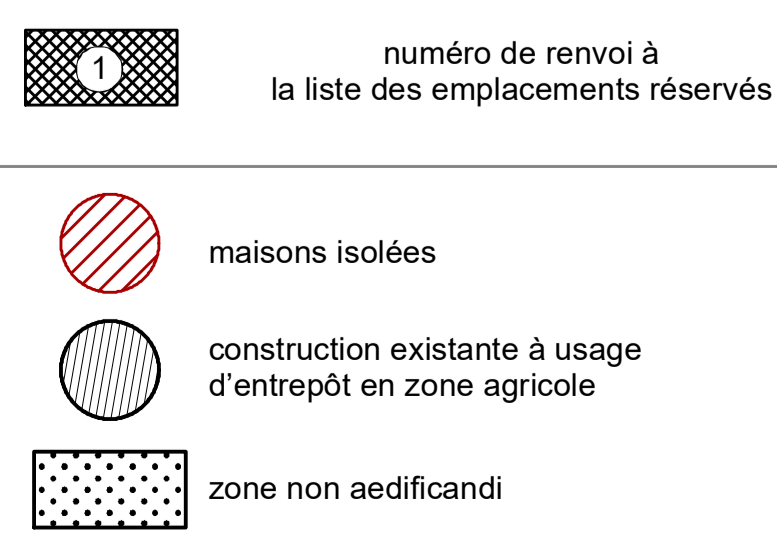
Document approuvé par délibération
du conseil communautaire en date
du 26/mai/2021
Le Président,

Mai 2021


LIMITES



EMPLACEMENTS RESERVES



D'une manière générale, les limites de zone ou de secteur s'appuient sur des limites parcellaires. Dans le cas contraire, la limite à considérer est constituée par l'axe des limites de zone ou de secteur.



1:2 000

